

KATASTRÁLNÍ ÚZEMÍ
POZEMEK KN, PARCELNÍ ČÍSLO
DRUH POZEMKU

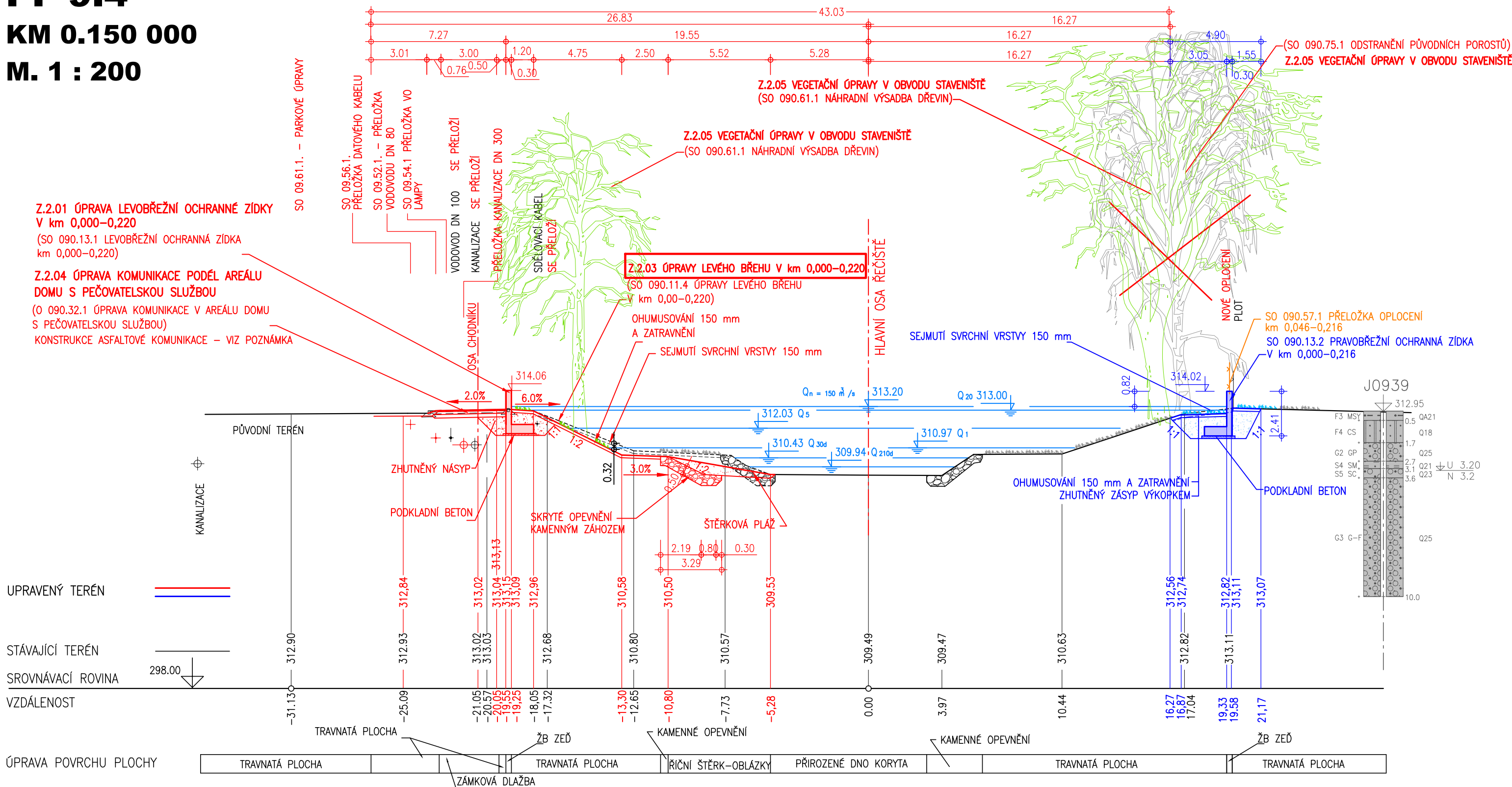
KRNOV – HORNÍ PŘEDMĚSTÍ			OPAVSKÉ PŘEDMĚSTÍ
369/25	369/1	5791/36	5791/1
OSTATNÍ PLOCHA–OSTATNÍ KOMUNIKACE		VODNÍ PLOCHA–KORYTO VODNÍHO TOKU PŘIROZENÉ NEBO UPRAVENÉ	
OSTATNÍ PLOCHA–OSTATNÍ KOMUNIKACE		ZASTAVĚNÁ PLOCHA A NÁDVOŘÍ	

Z 2.03 ÚPRAVY LEVÉHO BŘEHU - POBYTOVÉ STUPNĚ, RAMPA, PLÁŽ (PŘED
DOMY S PEČOVATELSKOU SLUŽBOU)

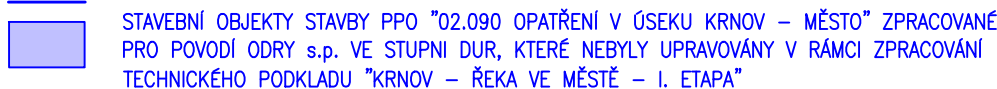
PF 9.4

KM 0.150 000




M. 1 : 200



LEGENDA



— SOUVISEJÍCÍ, KOORDINOVANÁ STAVBA

<p>Objednatel:</p> <div data-bbox="2620 1016 2821 1036">  </div> <p>Město Krnov se sídlem Městský úřad Krnov Hlavní náměstí 1, 794 01 Krnov</p>	<p>Zhotovitel:</p> <div data-bbox="2904 987 3028 1016"> <p>Společnost ATELIER FONTES AQUATIS</p> </div> <div data-bbox="3068 942 3206 994">  </div> <p>ATELIER FONTES, s.r.o. Křídlovická 314/19, 603 00 Brno</p> <p>Spolupráce:</p> <p>Ing.Arch. Vendula Markevičová/Public Atelier Ing. Petr Ondruška RSE Project s.r.o.</p>	<p>Zhotovitel:</p> <div data-bbox="3294 987 3476 1016">  </div> <p>AQUATIS a.s. Botanická 834/56, 602 00 Brno</p>
<p>Akce: KRNOV – ŘEKA VE MĚSTĚ – I. ETAPA</p>		

Hlavní inženýr projektu:	ING. TOMÁŠ HAVLÍČEK	Stupeň:	technický podklad
Zodp. projektant:	ING. ROSTISLAV MIKULÁŠEK	Datum:	LEDEN, 2023
Vypracoval:	ING. ROSTISLAV MIKULÁŠEK	Zakázkové číslo:	AF 2210, AQT 122068A
Kontroloval:	ING. JIŘÍ ŠVANCARA	Název souboru:	Usek_B_C_D_prnice_rezy_2.dwg
Část:			
D.2 ÚSEK B - od železničního mostu k mostu "U Jatek" (staničení km 0,000-0,230) Z 2.03 ÚPRAVY LEVÉHO BŘEHU - POBYTOVÉ STUPNĚ, RAMPA, PLÁŽ (PŘED DOMY S PEČOVATELSKOU SLUŽBOU)			
Název přílohy:		Formát:	3 A4
ŘEZ PF 9.4		Měřítko:	Číslo přílohy:
		1 : 200	D.2.3.3